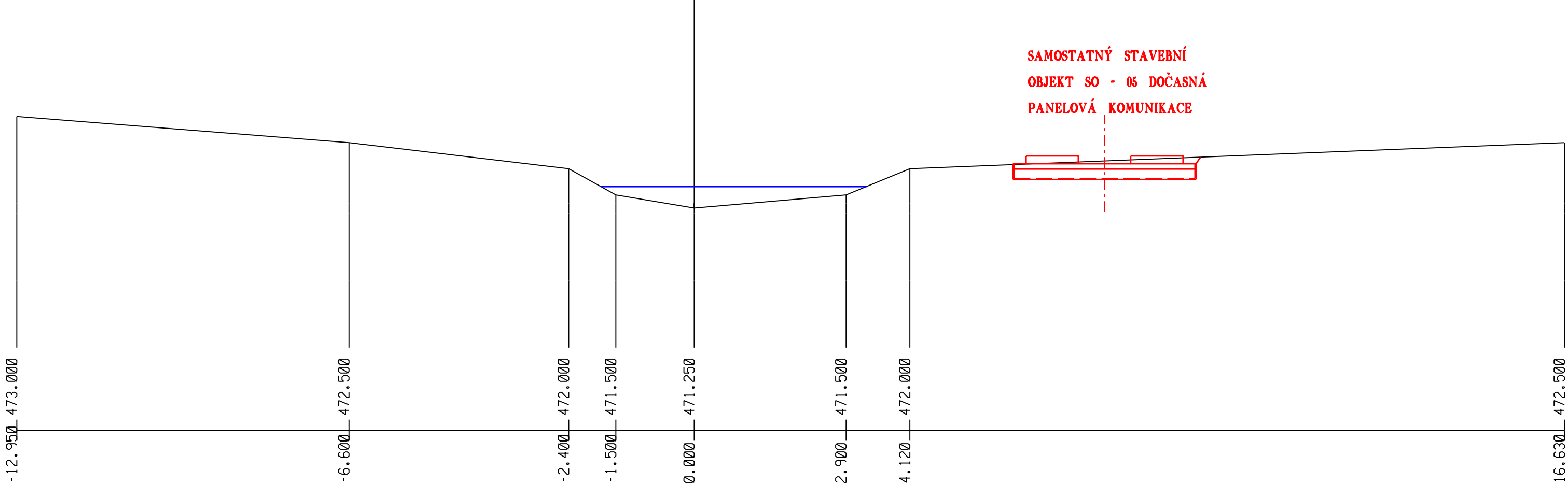


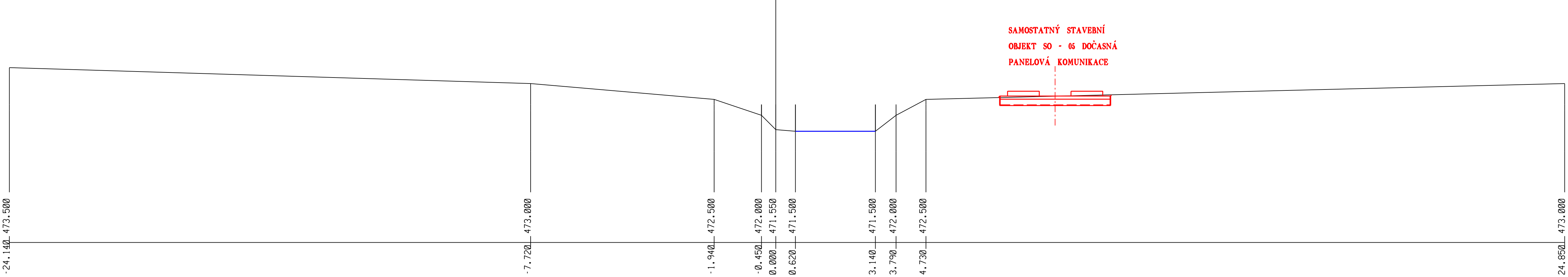
ŘEZ 23 KM 0.33012 1:100

LEGENDA TYPŮ ČAR:  
— LINIE TERÉNU  
- - - LINIE UPRAV. TERÉNU  
— LINIE DŇA  
— HLADINA  
KÓTY UPRAVENÉ TERÉNU  
KÓTY NIVELETY DŇA  
KÓTY TERÉNU  
SROVNÁVACÍ ROVINA: 467  
STANIČENÍ




ŘEZ 24 KM 0.34517 1:100

LEGENDA TYPŮ ČAR:  
— LINIE TERÉNU  
- - - LINIE UPRAV. TERÉNU  
— LINIE DŇA  
— HLADINA  
KÓTY UPRAVENÉ TERÉNU  
KÓTY NIVELETY DŇA  
KÓTY TERÉNU  
SROVNÁVACÍ ROVINA: 468  
STANIČENÍ



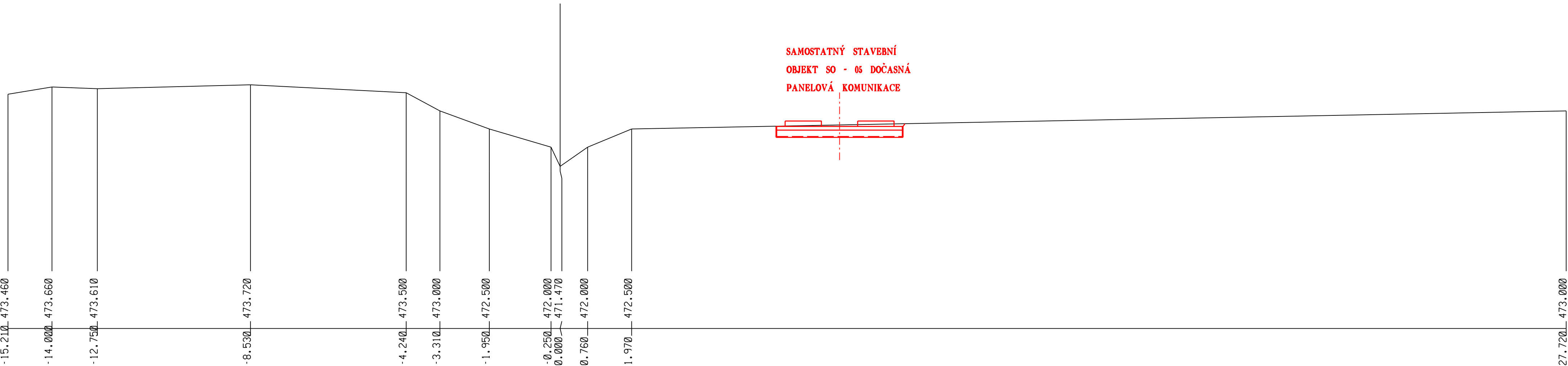
ŘEZ 25 KM 0.36018 1:100

LEGENDA TYPŮ ČAR:  
— LINIE TERÉNU  
- - - LINIE UPRAV. TERÉNU  
— LINIE DŇA  
— HLADINA  
KÓTY UPRAVENÉ TERÉNU  
KÓTY NIVELETY DŇA  
KÓTY TERÉNU  
SROVNÁVACÍ ROVINA: 467  
STANIČENÍ



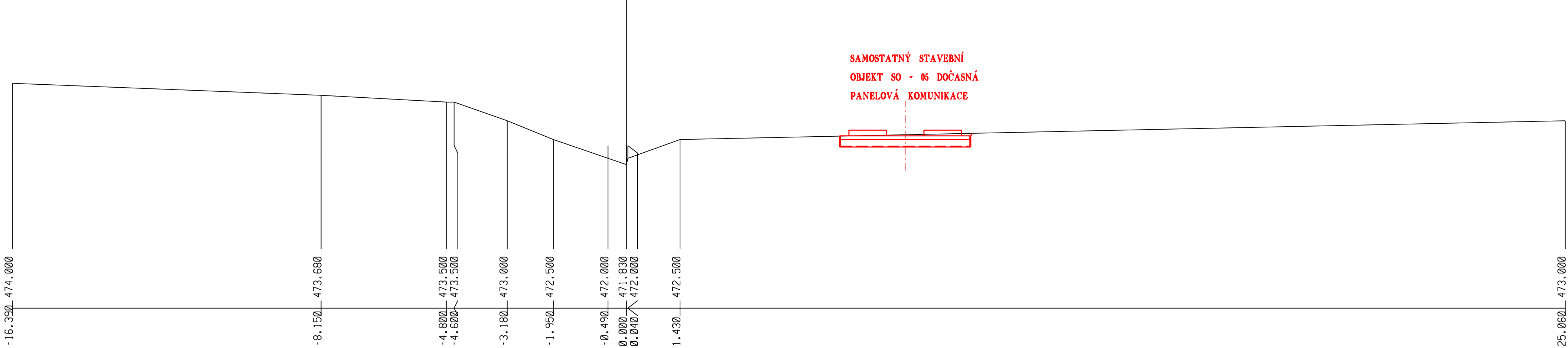
ŘEZ 26 KM 0.37521 1:100

LEGENDA TYPŮ ČAR:  
— LINIE TERÉNU  
- - - LINIE UPRAV. TERÉNU  
— LINIE DŇA  
— HLADINA  
KÓTY UPRAVENÉ TERÉNU  
KÓTY NIVELETY DŇA  
KÓTY TERÉNU  
SROVNÁVACÍ ROVINA: 467  
STANIČENÍ



ŘEZ 27 KM 0.39025 1:100

LEGENDA TYPŮ ČAR:  
— LINIE TERÉNU  
- - - LINIE UPRAV. TERÉNU  
— LINIE DŇA  
— HLADINA  
KÓTY UPRAVENÉ TERÉNU  
KÓTY NIVELETY DŇA  
KÓTY TERÉNU  
SROVNÁVACÍ ROVINA: 468  
STANIČENÍ



ŘEZ 28 KM 0.40527 1:100

LEGENDA TYPŮ ČAR:  
— LINIE TERÉNU  
- - - LINIE UPRAV. TERÉNU  
— LINIE DŇA  
— HLADINA  
KÓTY UPRAVENÉ TERÉNU  
KÓTY NIVELETY DŇA  
KÓTY TERÉNU  
SROVNÁVACÍ ROVINA: 468  
STANIČENÍ

